

## *Reis Amerika zomer 2011*

<b>datum</b>	<b>dag</b>	<b>Van - naar</b>	<b>Aantal km</b>	<b>Speciaal voor</b>
26 juni (zondag)	1	Amsterdam – Londen Londen – Los Angeles	0	
	2	Blijven in Los Angeles	0	
	3	Los Angeles – Santa Barbara	165	
	4	Blijven in omgeving Santa Barbara	0	
	5	Santa Barbara - Carmel	395	
1 juli (vrijdag)	6	Blijven in Carmel	0	
	7	Carmel – San Francisco	200	
	8	Blijven in San Francisco	0	
	9	Blijven in San Francisco	0	
5 juli (dinsdag)	10	San Francisco – Yosemite National Park	340	
	11	Naar andere kant Yosemite National Park	0	
	12	Yosemite National Park – Lake Tahoe	243	
8 juli (vrijdag)	13	Blijven in Lake Tahoe	0	
	14	Lake Tahoe – Lassen Volcanic National Park	358	
	15	Lassen Volcanic National Park- Crater Lake National Park	318	
	16	Crater Lake National Park – Coos Bay	286	
	17	Blijven in Coos Bay	0	
13 juli (woensdag)	18	Coos Bay - Portland	356	
	19	Blijven in Portland	0	
	20	Portland - Seattle	277	
	21	Blijven in Seattle	0	
17 juli (zondag)	22	Seattle – Londen Londen - Amsterdam	0	
		totaal	2938	

# Dag 1 Aankomst in Los Angeles 15.00

Auto ophalen bij LA Airport (National)

Dodge Grand Caravan 7pax of gelijkwaardig

Full Size · Automatische Transmissie · A/C



**754.71 EUR**

Speciale tarieven van vandaag!  
Oorspronkelijk tarief: 921.50 EUR

[Algemene Voorwaarden](#)

**Boek nu**

Naar hotel 2 nachten in hotel op Venice beach of Santa Monica, keuze uit:

## Cadillac Hotel ★★★★★

8 Dudley Avenue, CA 90291 Venice ([Toon kaart](#))




### [Standaard Kamer met Queensize bed](#)

Prijzen zijn per kamer voor 2 nachten.  
Kamerprijs **inclusief**: 14 % BELASTING,  
servicekosten.

€ 219

## Channel Road Inn ★★★★★

219 West Channel Road, CA 90402 Santa Monica ([Toon kaart](#))



### [Queen Kamer](#)

Prijzen zijn per kamer voor 2 nachten.  
Kamerprijs **inclusief**: 14 % BELASTING, Ontbijt.

- GRATIS annuleren
- Inclusief ontbijt

€418- € 339



In Los Angeles in ieder geval zien:

- Korte wandeling op de Ocean Front Walk;
- In Santa Monica: Third Street Promenade (winkels, cafe, theater)
- Beverly Hills en Rodeo Drive (Hollywood)

# Dag 3 Los Angeles – Santa Barbara 165 km



**Santa Barbara** is een stad in [Californië](#) (in de [Verenigde Staten](#)). Het is de [hoofdstad](#) van Santa Barbara [County](#). In het jaar 2007 was het inwonertal van Santa Barbara 89.456.

De stad is opgebouwd nabij een [missiepost](#) die op [4 december 1786](#) door [Spaanse Franciscanen](#) was opgericht en is genoemd naar de heilige [Barbara](#), op wier [naamdag](#) de missiepost werd gesticht. Op [29 juni 1925](#) werd de stad zwaar beschadigd door een [aardbeving](#) en vervolgens grotendeels herbouwd. Tegenwoordig is Santa Barbara een welvarende stad die populair is als toeristische bestemming en als woonplaats voor beroemdheden. De [Universiteit van Californië](#) heeft ook een [campus](#) nabij Santa Barbara. Deze [Santa Barbara-campus](#) ligt in feite dichterbij de plaats [Goleta](#) en de studentengemeenschap [Isla Vista](#).

Overnachten:

## **Paradise Campground**

The Paradise Campground is located in the lower Santa Ynez Recreation Area, just a short drive from Santa Barbara. The campground is open year round.



**CAMPING:**

The campground has 13 family campsites complete with a picnic table, barbecue and fire ring.

Family Campsite	\$19 per site, per night
-----------------	--------------------------

***In en om Santa Barbara in ieder geval zien:***

- Missiekerk
- State Street met zijn binnenpleinen
- Naar het strand bij Refugio State Beach in Goleta
- Lake Cachuma recreation area
-

# - Dag 5 Santa Barbara – Carmel 395 km



Ver rijden over kleine wegen, maar er is the BIG SUR, ofwel de bochtige meest adembenemende Highway 1 langs de Californische kust. Pas sinds 1920 toegankelijk.





**Big Sur** is een dunbevolkt gebied (minder dan 1500 inwoners) aan de Californische kust waar de [Santa Lucia Range](#) abrupt vanuit de [Grote Oceaan](#) oprijst. De geologische ligging biedt schitterende vergezichten en is een toeristische trekpleister. De hoogste berg in Big Sur is [Cone Peak](#) (1571 m), gelegen op slechts 4,8 km afstand van de oceaan. Hoewel Big Sur geen specifieke grenzen heeft, wordt het meestal gedefinieerd als het gebied tussen de mondingen van de Carmel River en de San Carpoforo Creek (145 km) en de oostelijke voetheuvels van de Santa Lucia Range (32 km landinwaarts). Het noordelijke uiteinde van Big Sur ligt op ongeveer 193 km ten zuiden van [San Francisco](#), het zuidelijke uiteinde ligt op ca. 394 km van [Los Angeles](#).

De oorspronkelijke bewoners van het gebied waren de indianenstammen van de [Ohlone](#), [Esselen](#) en [Salinan](#). De eerste Europeanen die Big Sur zagen waren Spaanse zeelieden die in [1542](#) onder leiding van [Juan Rodriguez Cabrillo](#) langs de kust zeilden. Het duurde nog ruim twee eeuwen totdat in [1769](#) een expeditie geleid door [Gaspar de Portola](#) uiteindelijk aan land ging nabij San Carpoforo Canyon in het zuidelijkste deel van Big Sur. In [1770](#) kwam Portola aan in

Monterey Bay en stichtte daar de plaats [Monterey](#) (letterlijk: *Berg van de Koning*), bekend van het [Monterey Pop Festival](#).

#### Overnachten:

In de buurt van Monterey en Carmel hebben wij ervoor gekozen een goeie 16 mile (denk ik) meer naar het noorden te gaan en te logeren op **Sunset State Beach Campground**. Heel erg mooie camping en uiteindelijk ging dat wel om naar Monterey en Carmel te rijden. Adres: 201 Sunset Beach Road, Watsonville, CA

#### Directions

The beach is 16 miles south of Santa Cruz. Take Hwy 1, exit on San Andreas Road, and follow signs south.

Check out this month's special events under 'Educational Programs'!

#### Camping

91 camping sites, \$35.00 per night.  
1 bicycle site

#### *In en om Carmel/Monterrey in ieder geval zien:*

- Stadje Monterrey
- Genieten van zon, zee en the Big Sur.





**Super Aanbieding! - Kamertoewijzing bij aankomst**

Prijzen zijn per kamer voor 2 nachten.

Kamerprijs **inclusief**: 14 % BELASTING, 1.56 % toeristenbelasting.

• **GRATIS**  
annuleren

~~€ 321~~ **€ 191**

Of

## Villa Florence, a Larkspur Collection Hotel

225 Powell Street, Union Square, CA 94102 San Francisco ([Toon kaart](#))



**Traditionele Kamer (Queensize bed)**

Prijzen zijn per kamer voor 2 nachten.

Kamerprijs **inclusief**: 14.08 % BELASTING, 1.50 % toeristenbelasting.

~~€ 478~~ **€ 211**

Zien in San Francisco:

- Alles;

# Dag 10 San Francisco – Yosemite National Park 340 km



Het **Yosemite National Park** ([joU<sup>1</sup>seməti]²) is een [Amerikaans nationaal park](#) in [Californië](#), zo'n 250 kilometer ten oosten van [San Francisco](#) in de [Sierra Nevada](#). Mede dankzij de inzet van [John Muir](#) is het al sinds 1 oktober 1890 een nationaal park. Yosemite is door de jaren heen gegroeid tot zijn huidige omvang van 3080,73 km². Het park staat bekend om zijn hoge watervallen, [mammoetbomen](#), alpenweiden en wilde rivieren. [Ansel Adams](#), een van de invloedrijkste fotografen van de twintigste eeuw is bekend geworden door de landschapsfoto's die hij in dit park nam. In 1984 is het park toegevoegd aan de [Werelderfgoedlijst](#) van [UNESCO](#)





Overnachten:

## Wawona Campground

**Location:** One mile north of Wawona

**Elevation:** 4,000 ft (1,200 m)

**Open:** All year (horse sites open approximately April through September)

**Reservations:** **Required and available online** from approximately April through September. From October through March, campsites are available on a first-come, first-served basis.

Horse site reservations are required and available only by calling 877/444-6777.

**Cost:** \$20/night for each campsite (maximum 6 people per site); \$14 per night from October through April. \$40/night for the group campsite (13-30 people per site).

**Number of sites:** 93 (plus one group site and two horse sites)

**RV length:** up to 35 ft (no RVs in group sites)

# Dag 12 Yosemite National Park – Lake Tahoe 243 km



**Lake Tahoe** is een zoetwatermeer in de [Sierra Nevada](#), op de grens van [Californië](#) en [Nevada](#), nabij [Carson City, USA](#). Twee derde van de oevers van het meer liggen in [Californië](#). De omgeving bevat vele skigebieden.

[\[bewerken\]](#) **Geografie**







Emerald Bay State Park, aan Lake Tahoe

Lake Tahoe is een van de diepste (501m), een van de grootste (497km<sup>2</sup>) en een van de hoogste (1898m) meren in de Verenigde Staten. Alleen het [Crater Lake](#) in de staat [Oregon](#) is dieper (588m).

Bepaalde belangrijke delen van de waterkant in [Californië](#) liggen nu in staatsparken, of zijn beschermd door de [United States Forest Service](#). Lake Tahoe is 35 km lang en 19 km breed. Het meer heeft 116 km waterkant en een oppervlakte van 495 km<sup>2</sup>.


Overnachten:

## Welcome to Camp Richardson Historic Resort & Marina A Year-Round Destination Resort

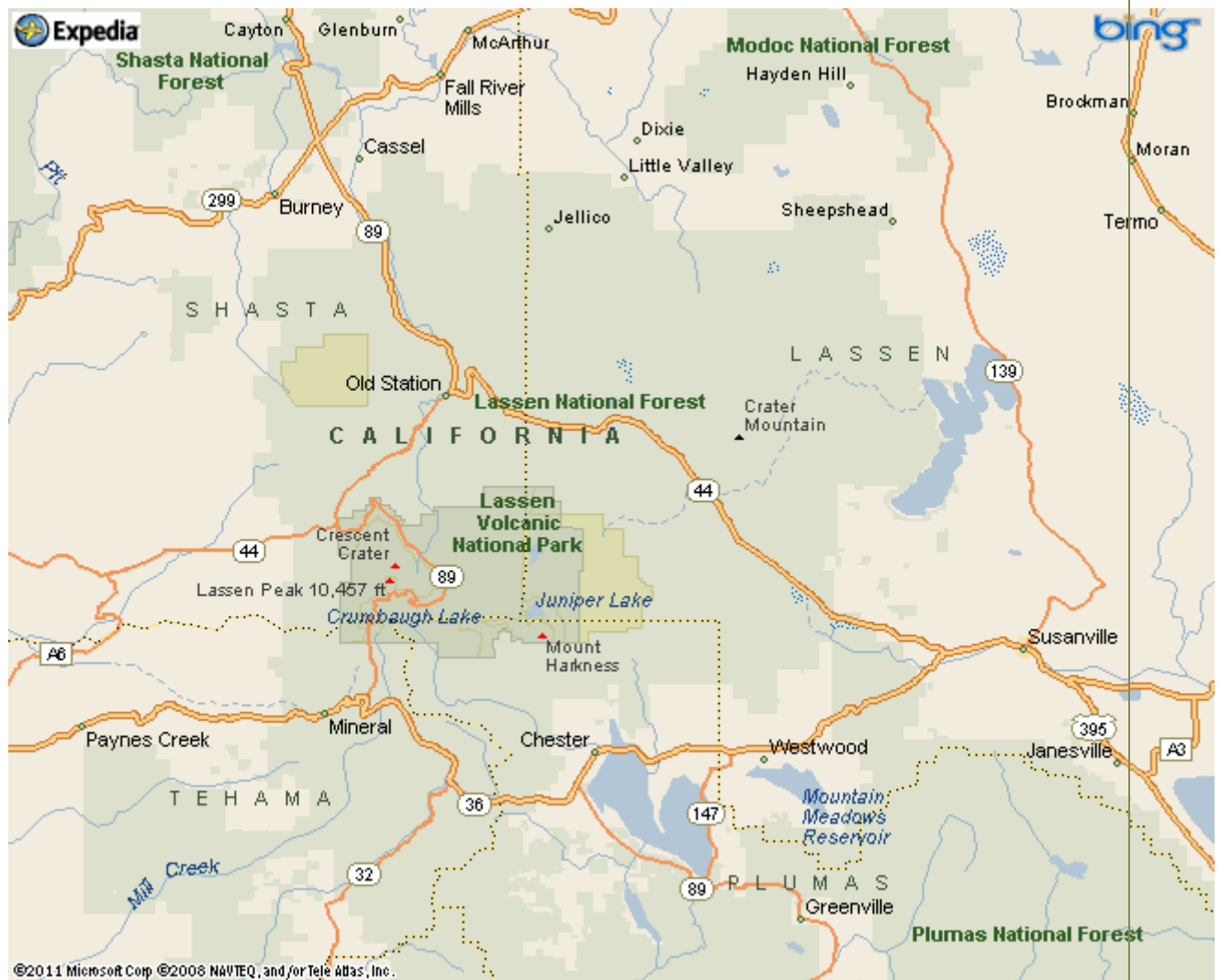
### Camping



Our campground is just a short walk from Lake Tahoe with over 200 tent sites in two locations nestled in the shelter of towering pine trees. Badger's Den Campground, located on the lake side of Highway 89; and Eagle's Nest, across the street from Badger's Den Campground, offer two tent campground options for the summer visitor.



# Dag 14 Lake Tahoe – Lassen Volcanic National Park 358 km



Het **Lassen Volcanic National Park** is een [Amerikaans nationaal park](#) in het noorden van de staat [Californië](#).

Het meest in het oog springende kenmerk binnen het park is de [Lassen Peak](#). Lassen is de zuidelijkste [vulkaan](#) in de [Cascade Range](#). Twee vulkanen uit dit park werden tot *U.S. National Monument* verklaard in 1907 door president [Theodore Roosevelt](#): het *Cinder Cone National Monument* en het *Lassen Peak National Monument*.<sup>[1]</sup> Tijdens de erupties van 1914 tot 1921, veranderde het vulkanisch gebied drastisch. Al op [9 augustus 1916](#) werd het gehele gebied rond Lassen Peak en Cinder Cone daarom vanwege de vulkanische schoonheid uitgeroepen tot nationaal park.<sup>[2]</sup>

De warmtebron voor het vulkanisme in dit gebied is de [subductie](#) van de [Gordaplaat](#) aan de Noord-Californische kust die onder de [Noord-Amerikaanse Plaat](#) schuift. Het gebied rondom Lassen kent

vele actieve, borrelende [slikbronnen](#), stinkende [fumaroles](#) en kokende [geisers](#). Het vulkanisch nationaal park Lassen is een van de weinige plaatsen ter wereld waar alle vier types vulkanen worden aangetroffen: de [lavakoepel](#), [schildvulkaan](#), [slakkenkegel](#) en [stratovulkaan](#).

Overnachten:

### SHASTA LODGE REDDING

from **\$40.50 USD**  
Standard Rate



[Photos](#)

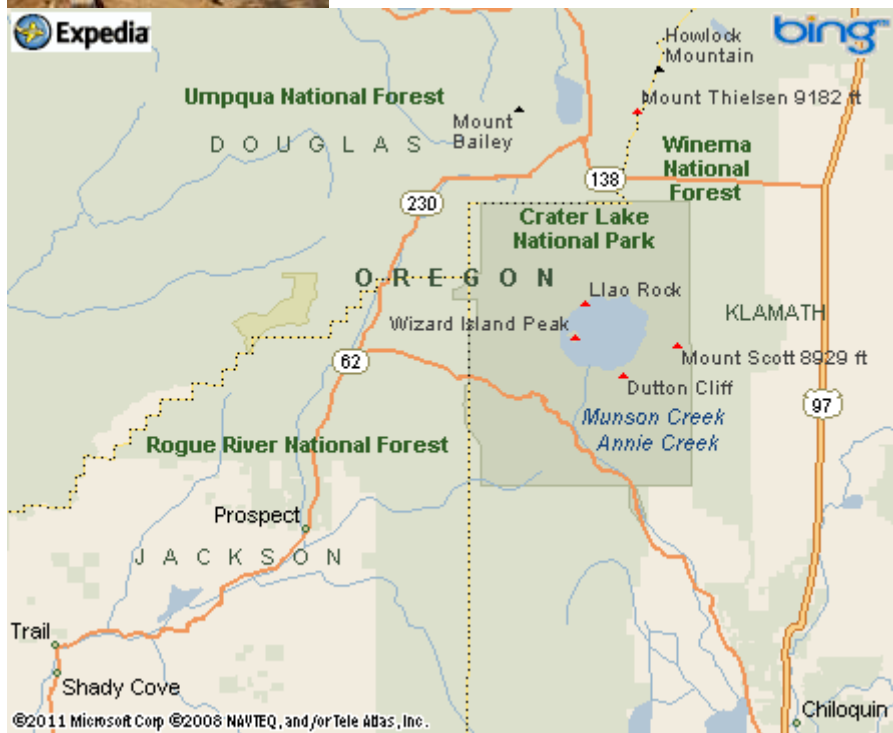
1245 Pine Street  
Redding, CA 96001 US

Shasta and Redding

Located within minutes of downtown and a mile from Turtle Bay and Sundial Bridge, this Magnuson Hotels affiliate is 6 miles from Win-River Casino, 10 miles ... [more](#)



# Dag 15 Lassen Volcanic National Park – Crater Lake National Park 318 km



**Crater Lake** is een van 's werelds meest bekende [kratermeren](#), die zo'n 7700 jaar geleden is ontstaan bij een zeer zware [vulkanische uitbarsting](#) van [Mount Mazama](#) in [Oregon, Verenigde Staten](#). De enorme caldera is ontstaan toen tijdens de uitbarsting de bovenste 1500 m van Mount Mazama tijdens een reusachtige explosie werd weggevaagd. De caldera ligt 2471 m boven de [zeespiegel](#), heeft een [diameter](#) van ca. 10 km en is 647,5 m diep.

De uitbarsting van Mount Mazama destijds was zo'n 42 keer zwaarder dan die van [Mount Saint Helens](#) in [1980](#) en behoort 's werelds zwaarste drie uitbarstingen in de laatste 10.000 jaar. Tijdens de uitbarsting kwam ca. 50 km [lava](#) vrij.

Het is het diepste meer van Amerika, en een van de diepste in de wereld. Op 22 mei 1902 werd het een [nationaal park](#).

Overnachten:

## **Crater Lake National Park**

Mazama Campground, OR 97604, Verenigde Staten

**Mazama Campground has 200 sites and is open early Jun through mid-Oct. Reservations are not taken, however sites are usually available. This campground is located in the Mazama Village area, near the south entrance station off Highway 62. It has picnic tables, fire rings, water, flush toilets, showers, laundry, store and a dump station. [Wheelchair accessible sites are available](#). There are no hook-ups. You may only use dead and down wood for your campfires. More than 2 adults per site - \$3 per additional person**

# Dag 16 Crater Lake National Park – Coos Bay 268 km




**Coos Bay** is a city located in [Coos County, Oregon, United States](#), where the [Coos River](#) enters [Coos Bay](#) on the [Pacific Ocean](#). The city borders the city of [North Bend](#), and together they are often referred to as one entity called either Coos Bay-North Bend or the Bay Area. Coos Bay's estimated population as of 2007 was 16,210 residents.<sup>[3]</sup>



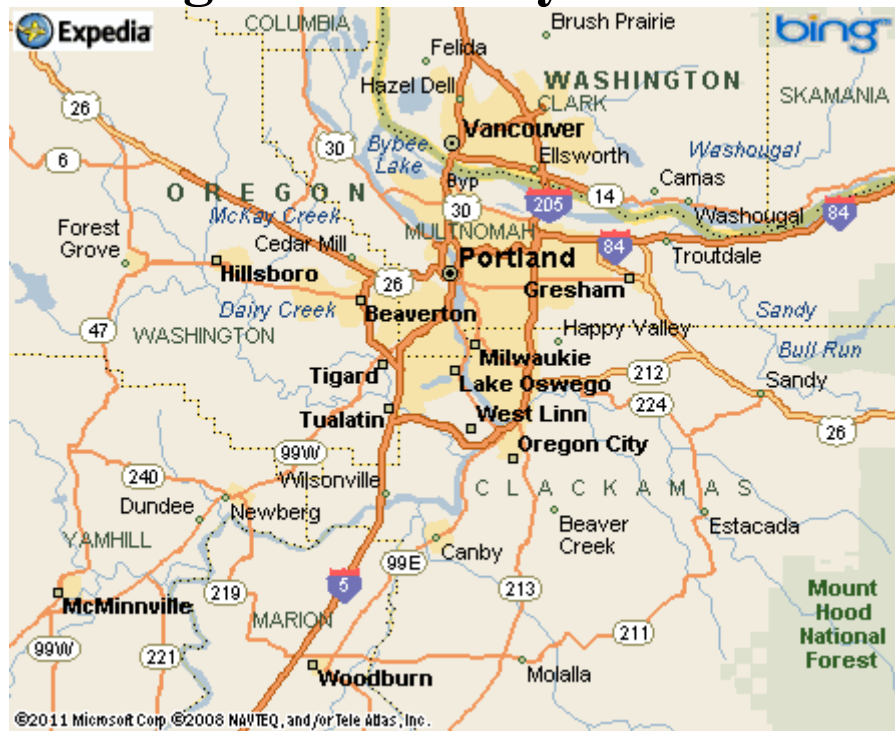
## Overnachten:

### AAA Midway RV Park

92478 Cape Arago Hwy, Coos Bay OR 79420,  [541-888-9300](tel:541-888-9300)

Club discount, wifi, showers, laundry, propane

## - Dag 18 Coos Bay – Portland 356 km



**Portland** is de grootste stad van de staat [Oregon](#), in het noord-westen van de [Verenigde Staten van Amerika](#). De stad heeft 529.121 inwoners en in de [agglomeratie](#) wonen 1.927.881 mensen (2000). Portland is de hoofdplaats van [Multnomah County](#). In Portland is de [Berry Botanic Garden](#) te vinden.

Overnachten:

### **Columbia River RV Park**

10649 NE 13th Ave, Portland OR 97211, 888-366-7725  
Club discount, no tents, wifi, showers, dump, laundry





<p><b><u>King Kamer</u></b></p> <p>Prijzen zijn per kamer voor 2 nachten. Kamerprijs <b>inclusief</b>: 14.40 % BELASTING, Continentaal ontbijt .</p>	<ul style="list-style-type: none"> <li>• <b>GRATIS annuleren</b></li> <li>• Inclusief ontbijt</li> </ul>	<p><del>€ 252</del> <b>€ 157</b></p>
--	--	--------------------------------------

Of:

**Comfort Suites Downtown Seattle Center** ★★★★★

601 Roy Street, Queen Anne, Seattle • [Toon kaart](#)

Het Comfort Suites Downtown Seattle Center ligt op steenworp afstand van de kunst- en entertainmentwijk en de beroemde Space Needle in het centrum van Seattle



<p><b><u>King Kamer</u></b></p> <p>Prijzen zijn per kamer voor 2 nachten. Kamerprijs <b>inclusief</b>: 15.60 % BELASTING, Ontbijtbuffet.</p>	<ul style="list-style-type: none"> <li>• <b>GRATIS annuleren</b></li> <li>• Inclusief ontbijt</li> </ul>	<p><b>€ 240</b></p>
--	--	---------------------